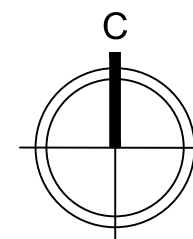


**ЛЕГЕНДА ВАЖЕЋЕГ ПЛАНА:**







-  граница обухвата Пцца 65 .0 ha
-  пословно-стамбени -новопланирани
-  пословно-стамбени -постојећи
-  пословно-административни објекти -новопланирани
-  пословни објекти -новопланирани
-  пословни објекти -постојећи
-  стамбени објекти -новопланирани
-  стамбени објекти -постојећи
-  стамбено-пословни -новопланирани
-  постојећи стамбено-пословни објекти и постојећи стамбени објекти који се реконструишу
-  школски објекти -новопланирани
-  школски објекти -постојећи
-  објекти здравства -новопланирани
-  објекти здравства -постојећи
-  објекти културе -новопланирани
-  објекти културе -постојећи
-  објекти соц. заштите -новопланирани
-  објекти соц. заштите -постојећи
-  објекти за спорт и рекреацију -новопланирани
-  објекти за спорт и рекреацију -постојећи
-  вјерски објекти
-  резервисане површине



**ИЗМЈЕНА ДИЈЕЛА ИЗМЈЕНЕ И ДОПУНЕ  
РЕГУЛАЦИОНОГ ПЛАНА ЦЕНТРАЛНЕ ЗОНЕ  
ПРИЈЕДОРА СА СПОМЕНИЧКИМ КОМПЛЕКСОМ  
-нацрт Плана-**

**ПЛАН ПРОСТОРНЕ ОРГАНИЗАЦИЈЕ**

**ЛЕГЕНДА:**

-  ОБУХВАТ ИЗМЈЕНЕ ДИЈЕЛА ПЛАНА П=0,085 ha(855m2)
-  КОЛЕКТИВНИ СТАМБЕНО-ПОСЛОВНИ ОБЈЕКАТ
-  КОНЗОЛНИ ПРЕПУСТ
-  ПЈЕШАЧКЕ ПОВРШИНЕ
-  ЗЕЛЕНЕ ПОВРШИНЕ
-  ГРАНИЦА ГРАЂЕВИНСКЕ ПАРЦЕЛЕ-П цца 772м2